

**Genereller Gestaltungsplan
1:1'000**

Deponie Tola

Beschluss Volksabstimmung vom: _____

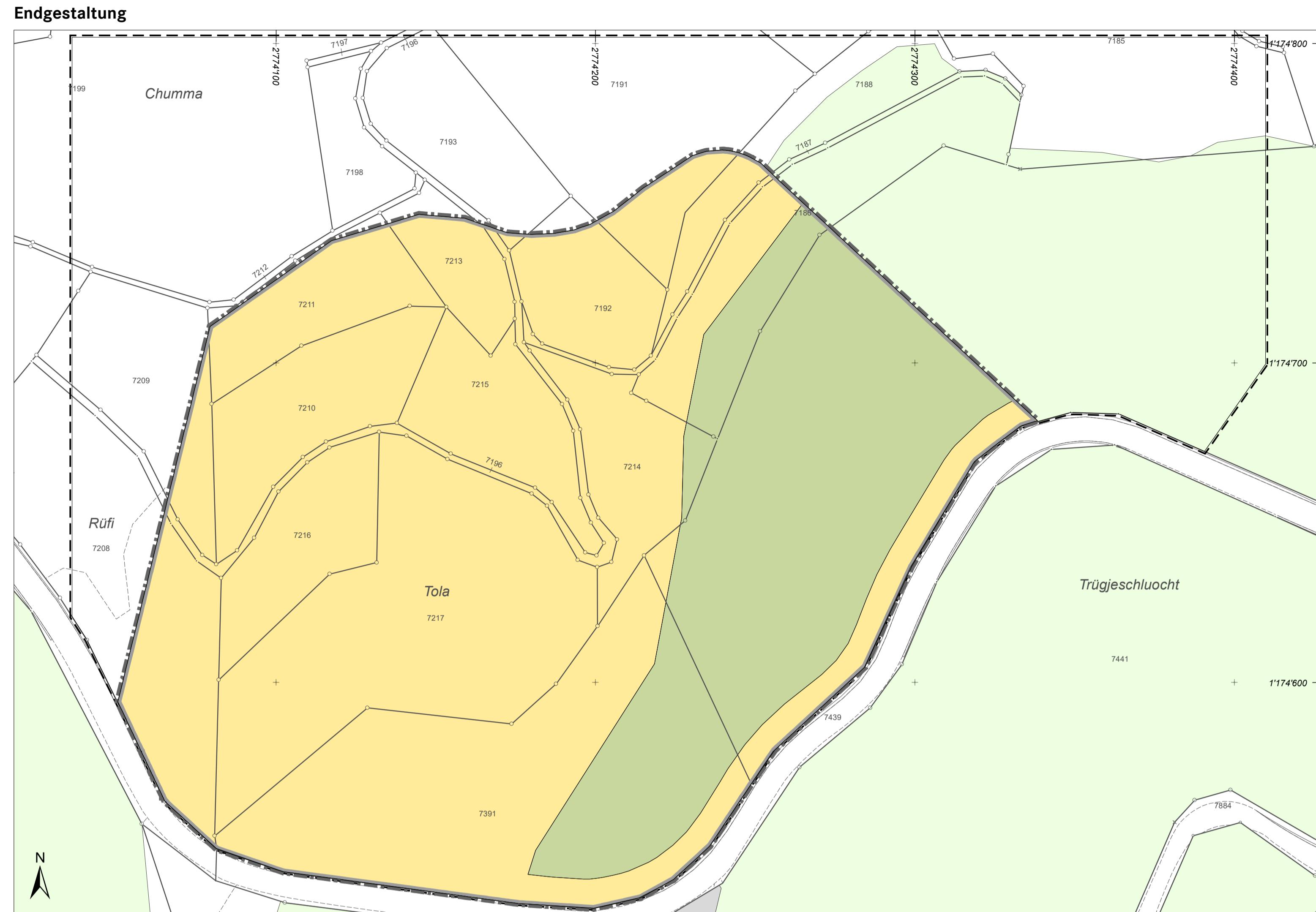
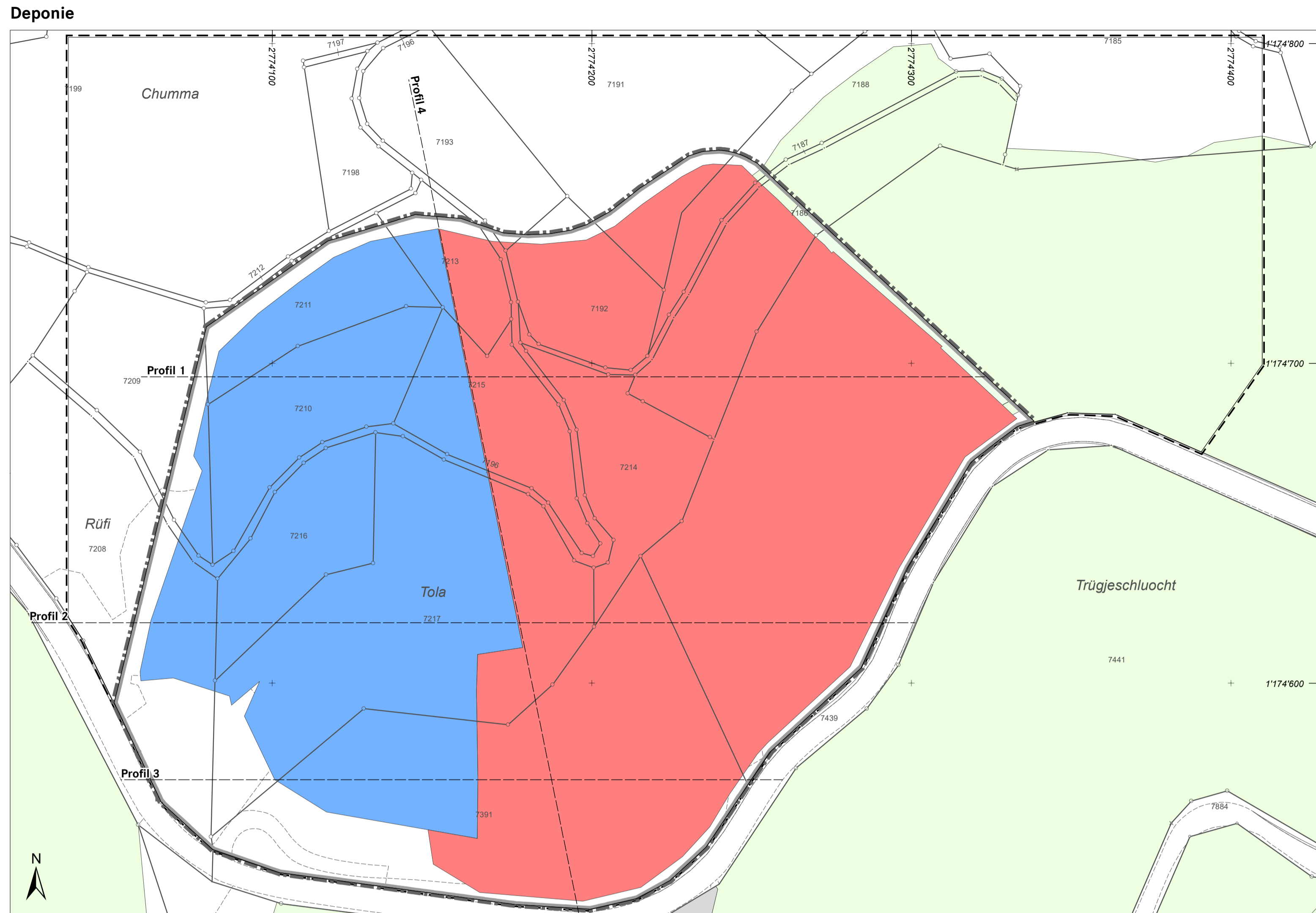
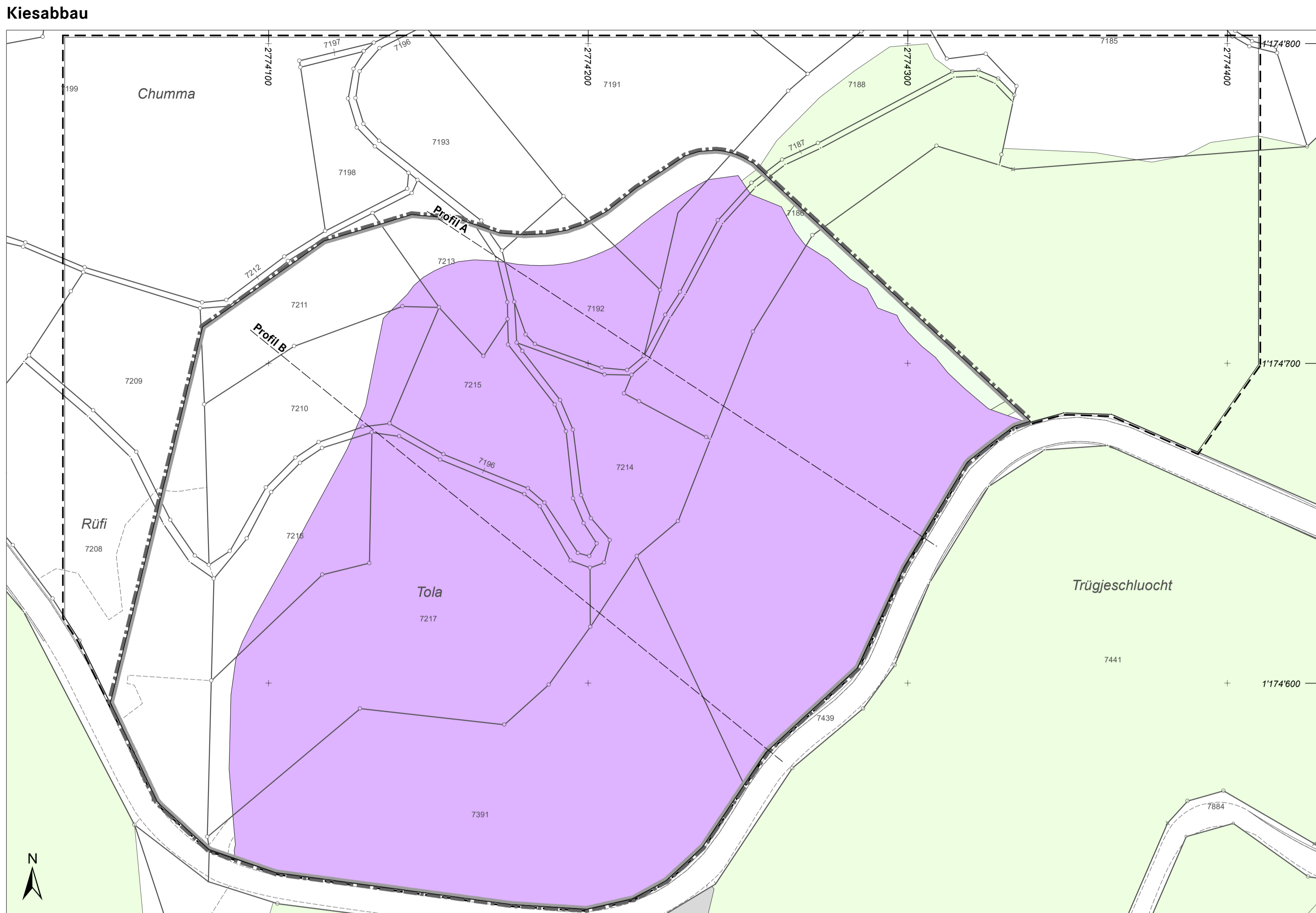
Der Landammann: _____

Der Landschaftsreiber: _____

Von der Regierung genehmigt am: _____ RB: _____

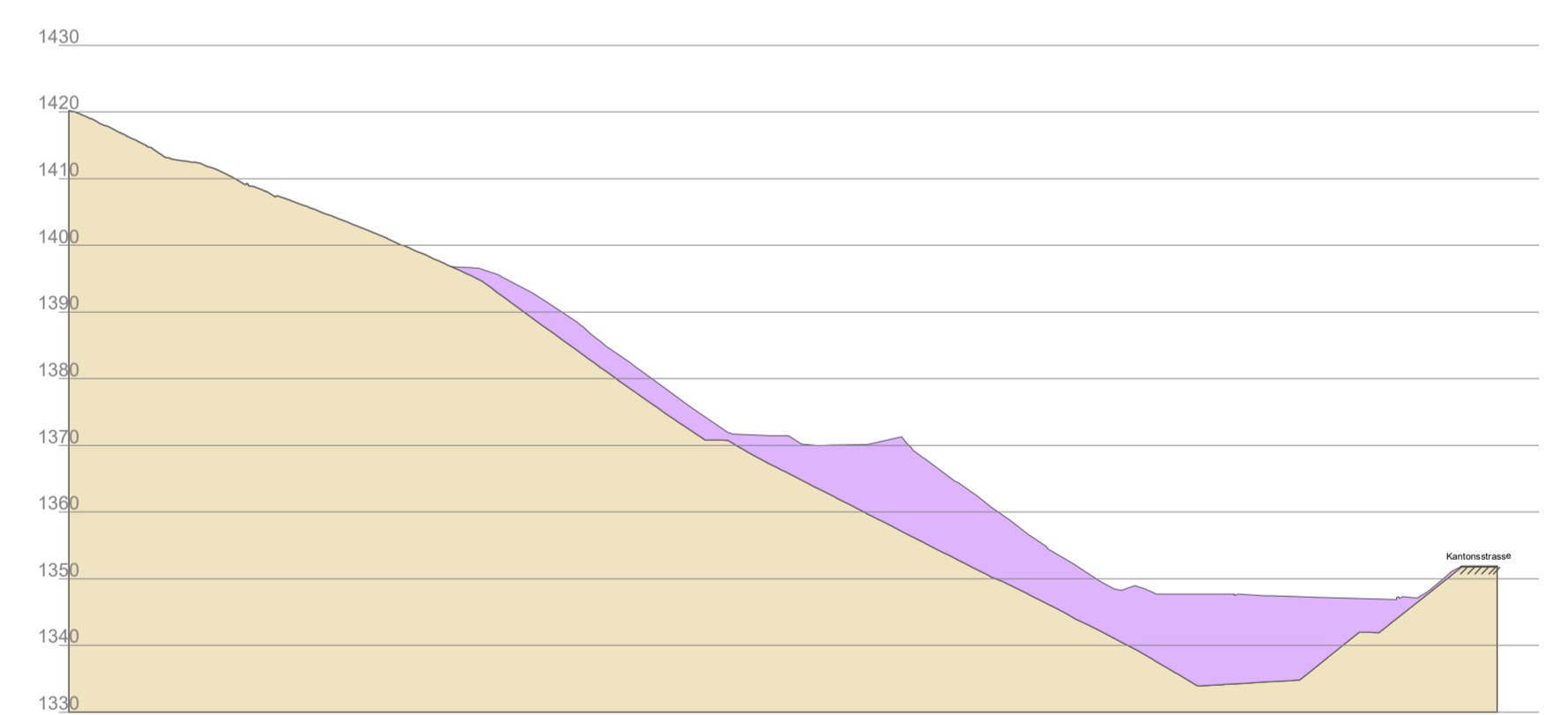
Der Präsident: _____

Der Kantonsdirektor: _____

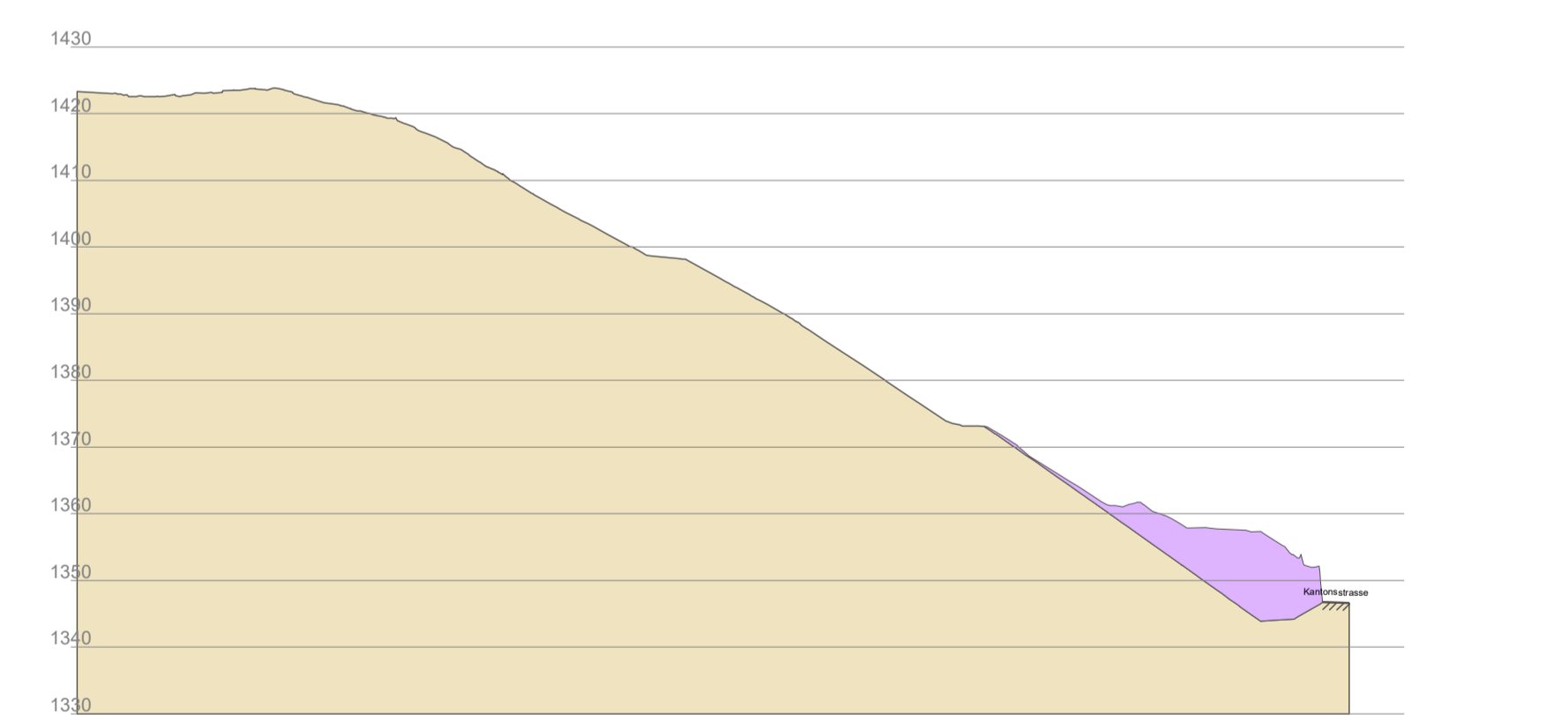


- Festlegungen**
- Perimeter mit aufhebender Wirkung für alle rechtskräftigen Inhalte des Generellen Gestaltungsplans
 - Materialabbau
 - Bereich für nicht verschmutztes Aushubmaterial (Typ A)
 - Bereich für übrige Inertstoffe (Typ B)
 - Aufforstung
 - Rekultivierung Landschaftsland
 - Profil A
- Profil Abbau**
- Materialabbau
- Profil Deponie**
- Bereich für nicht verschmutztes Aushubmaterial (Typ A)
 - Bereich für übrige Inertstoffe (Typ B)
 - max. Höhe Deponie (in m.ü.M.)

Profil A

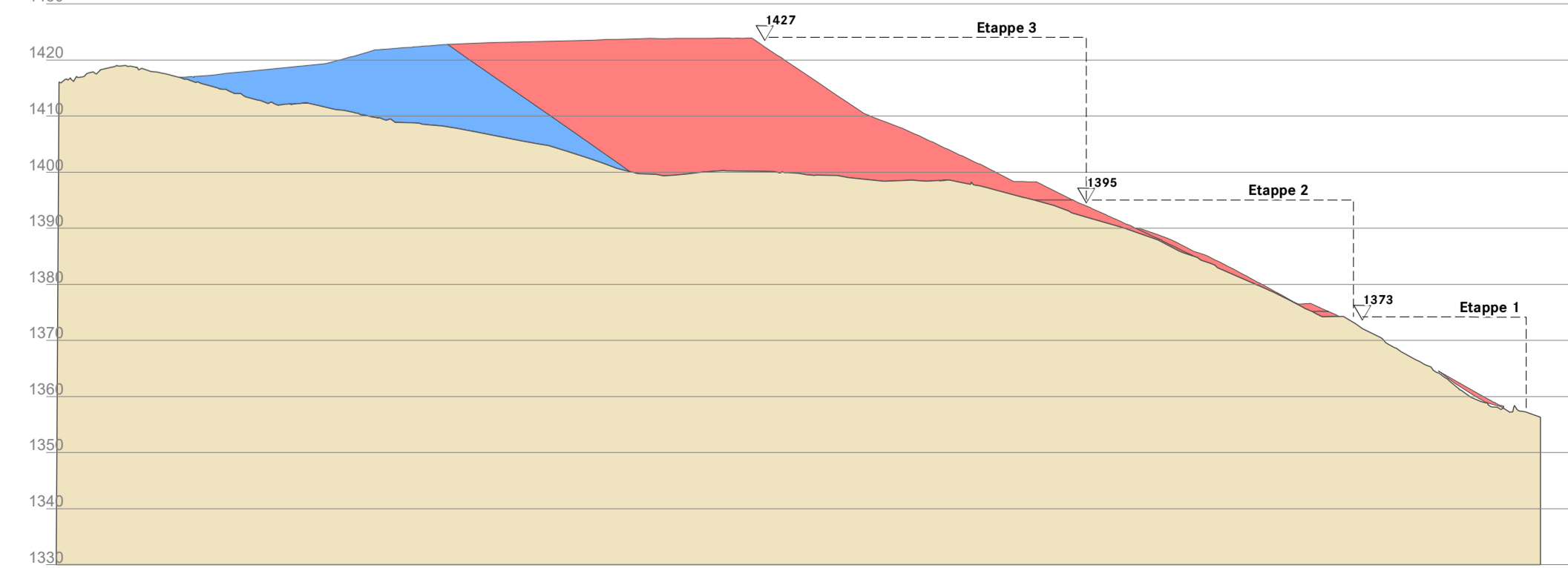


Profil B

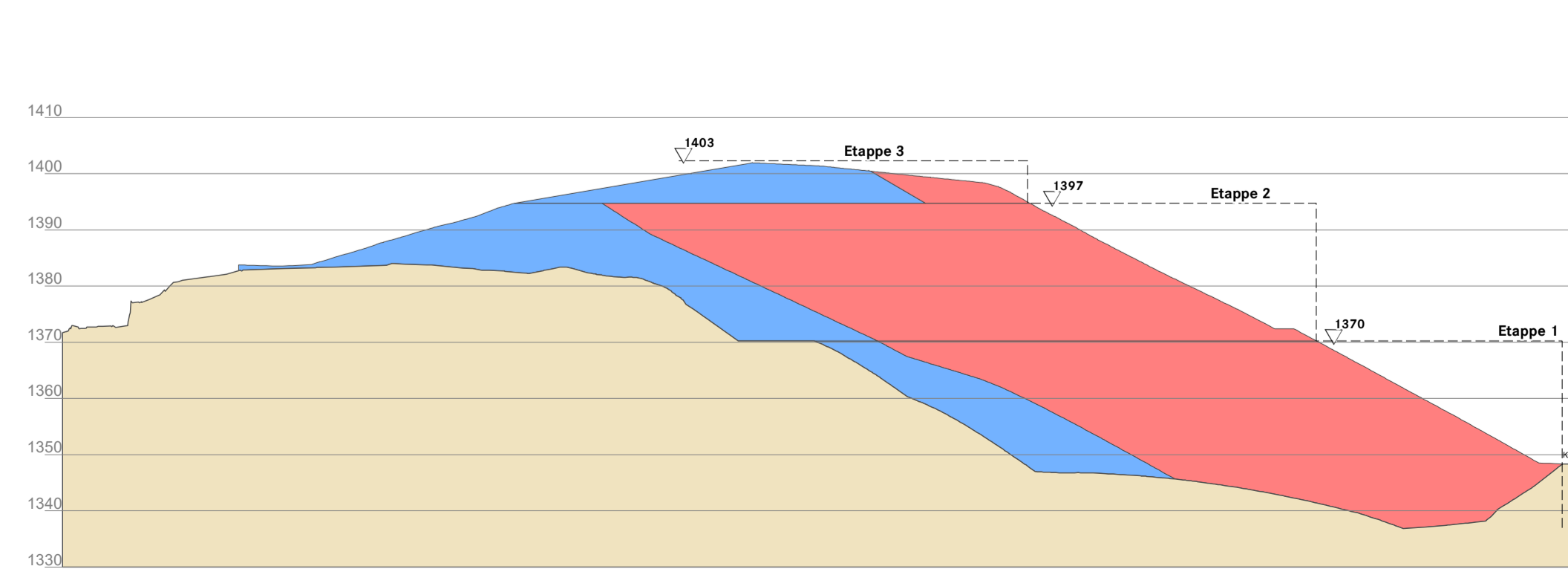


- Informative Inhalte**
- Orientierend**
- Wald
- Hinweisend**
- Perimeter Genereller Gestaltungsplan Tola
 - Bauzone rechtskräftig
 - Forstwirtschaftszone rechtskräftig
 - Natürlich gewachsenes Terrain / Terrain nach erfolgtem Abbau
 - Kombinierte Abbau- und Deponiezone
- Wd** Bundesgesetz über den Wald
KWd Kantonalen Waldgesetz
Regd Reglement der Gemeinde (Präzision Wasser)

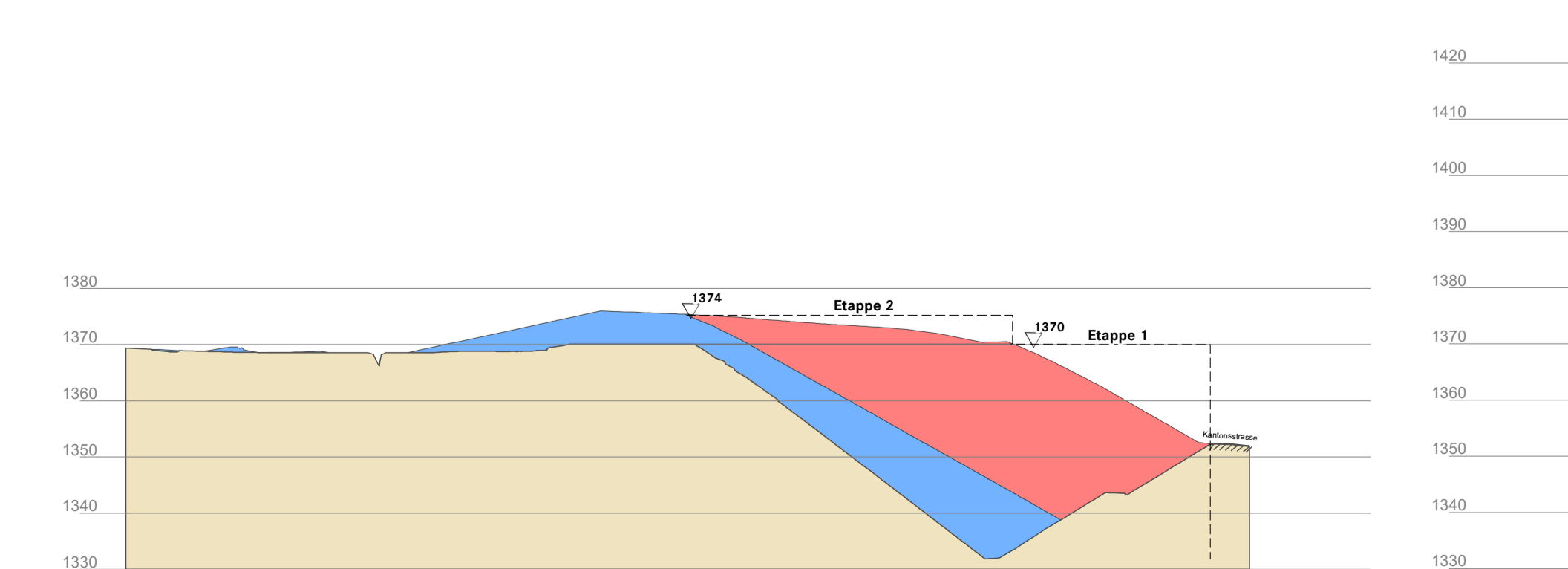
Profil 1



Profil 2



Profil 3



Profil 4

